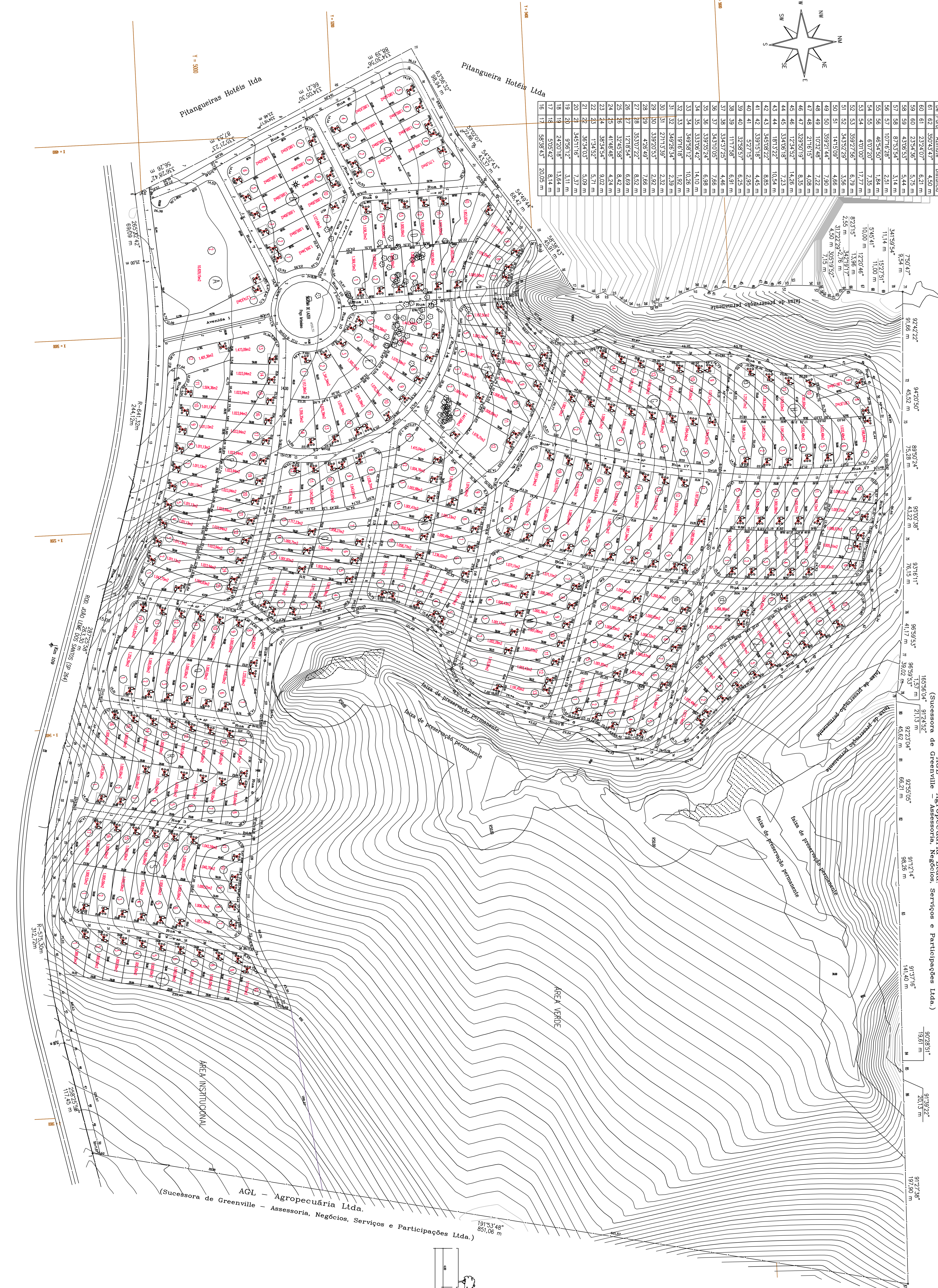


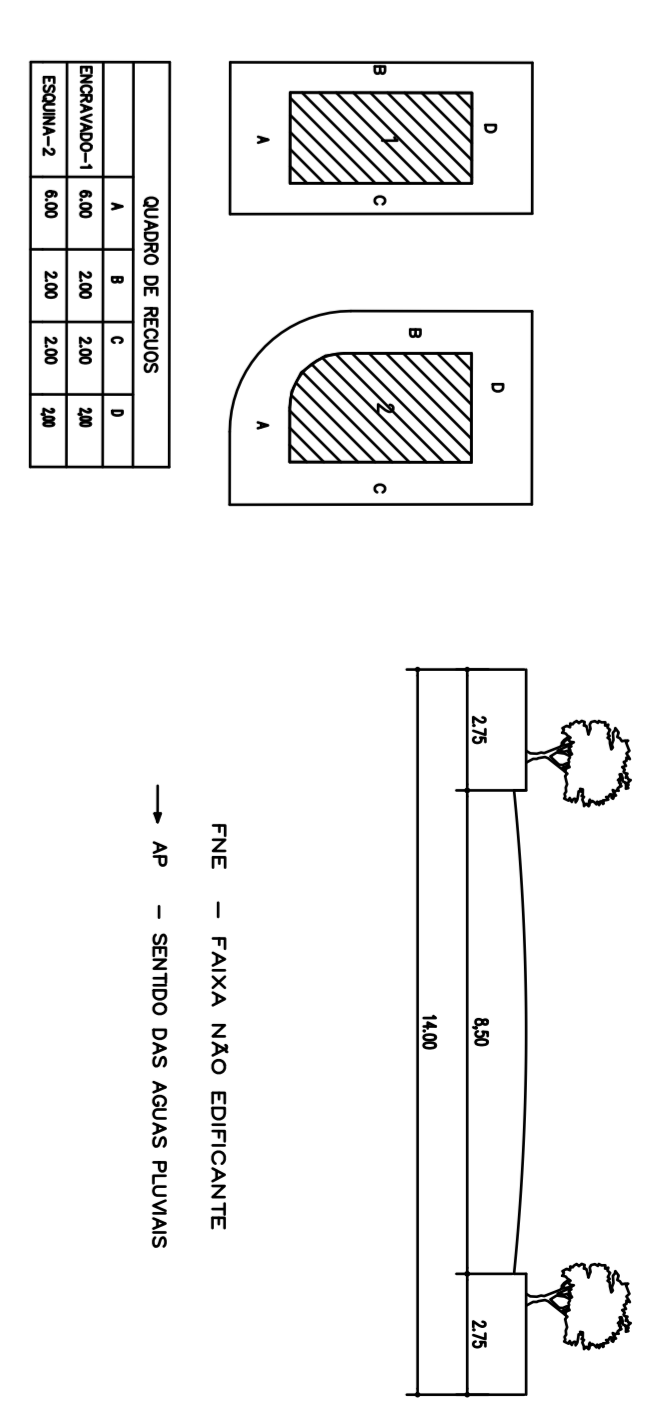
De Para	Área (m²)	Distância (m)
61	35034,47	4,50 m
60	2324,07	6,21 m
59	2354,36	5,75 m
58	4306,53	5,44 m
57	8753,54	3,14 m
56	1076,28	2,51 m
55	4654,50	1,84 m
54	697,20	7,35 m
53	491,00	12,77 m
52	35927,96	6,79 m
51	34352,29	3,96 m
50	14150,9	4,66 m
49	35921,44	7,90 m
48	1032,48	7,22 m
47	2161,15	4,08 m
46	32950,19	8,35 m
45	1234,92	14,26 m
44	33406,18	7,23 m
43	1813,22	10,54 m
42	34508,22	8,85 m
41	33915,18	4,45 m
40	527,15	2,95 m
39	3258,57	6,25 m
38	1171,96	6,81 m
37	33437,25	4,46 m
36	373470,05	7,66 m
35	33935,24	6,98 m
34	33396,42	14,10 m
33	34938,12	10,26 m
32	1936,16	1,82 m
31	34938,54	2,59 m
30	27133,39	2,32 m
29	33920,53	2,92 m
28	426,49	7,66 m
27	35317,22	8,52 m
26	1218,54	6,99 m
25	3235,98	8,42 m
24	4148,48	4,24 m
23	3834,54	9,02 m
22	134,92	5,71 m
21	3634,03	5,09 m
20	34511,16	7,37 m
19	936,12	3,11 m
18	24201,8	13,64 m
17	505,42	8,14 m
16	5838,43	20,05 m

De Para	Área (m²)	Distância (m)
34199,54	750,42	9,66 m
5495,41	93,54	7,38 m
11,14	187,91	7,38 m
5495,41	11,00	7,38 m
10,00	1220,46	7,38 m
8231,15	13,86	7,38 m
255,5	31,29	7,38 m
31,52	295,92	7,38 m
	7,15	7,38 m

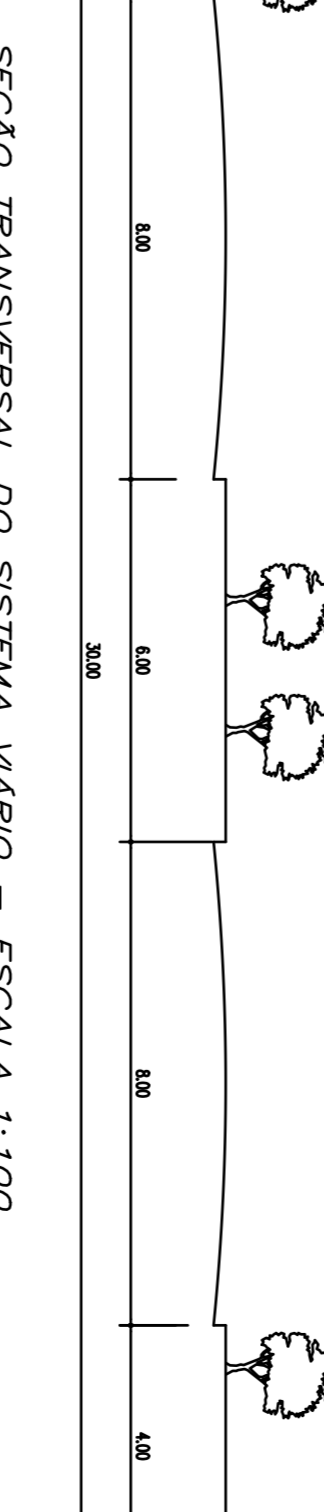


AGL - Agropecuária Ltda.  
 (Sucessora de Greenville - Assessoria, Negócios, Serviços e Participações Ltda.)

AGL - Agropecuária Ltda.  
 (Sucessora de Greenville - Assessoria, Negócios, Serviços e Participações Ltda.)



QUADRO	Nº DE LOTES	ÁREA (m²)
A	2	1210,78
B	11	11.820,26
C	09	10.880,00
D	15	16.633,70
E	14	16.200,33
F	12	14.306,28
G	15	17.006,59
H	13	14.310,01
I	15	14.510,05
J	13	14.006,72
K	19	20.130,78
L	15	15.835,30
M	13	14.263,15
N	16	14.868,82
O	15	16.568,65
P	25	26.949,90
Q	14	14.691,98
R	16	16.448,67
S	17	17.390,77
T	10	10.503,66
Total	279	302.720,8



PROJETO DE LOTEAMENTO RESIDENCIAL		TIPO
DENOMINAÇÃO	PARQUE ECO-RESIDENCIAL FAZENDA JEQUITUBA (PARQUE RESIDENCIAL FAZENDA PARAISO)	URBANA
PROPRIETÁRIO:	MERCEDIS APARECIDA ARCURI E OUTROS	
LOCAL:	ROD. JOÃO LEME DOS SANTOS, KM 109+500m	
MUNICÍPIO	SOROCABA SP	
ESCALA 1/100		
QUADRO DE ÁREAS (m²)		ÁREA TOTAL
ÁREA VERDE	303.753,03	303.753,03
SIGNAL DE LOTE	2.990,07	
ÁREA INSTITUCIONAL	43.806,08	
LOTES (779)	382.972,08	
SISTEMA VIÁRIO	14.688,33	
ÁREA TOTAL	697.333,54	697.333,54
ELABORADO POR: <b>ARQUIETA</b> PROJETADO POR: <b>ARQUIETA</b> REVISADO POR: <b>ARQUIETA</b> DATA: 08/2018		